

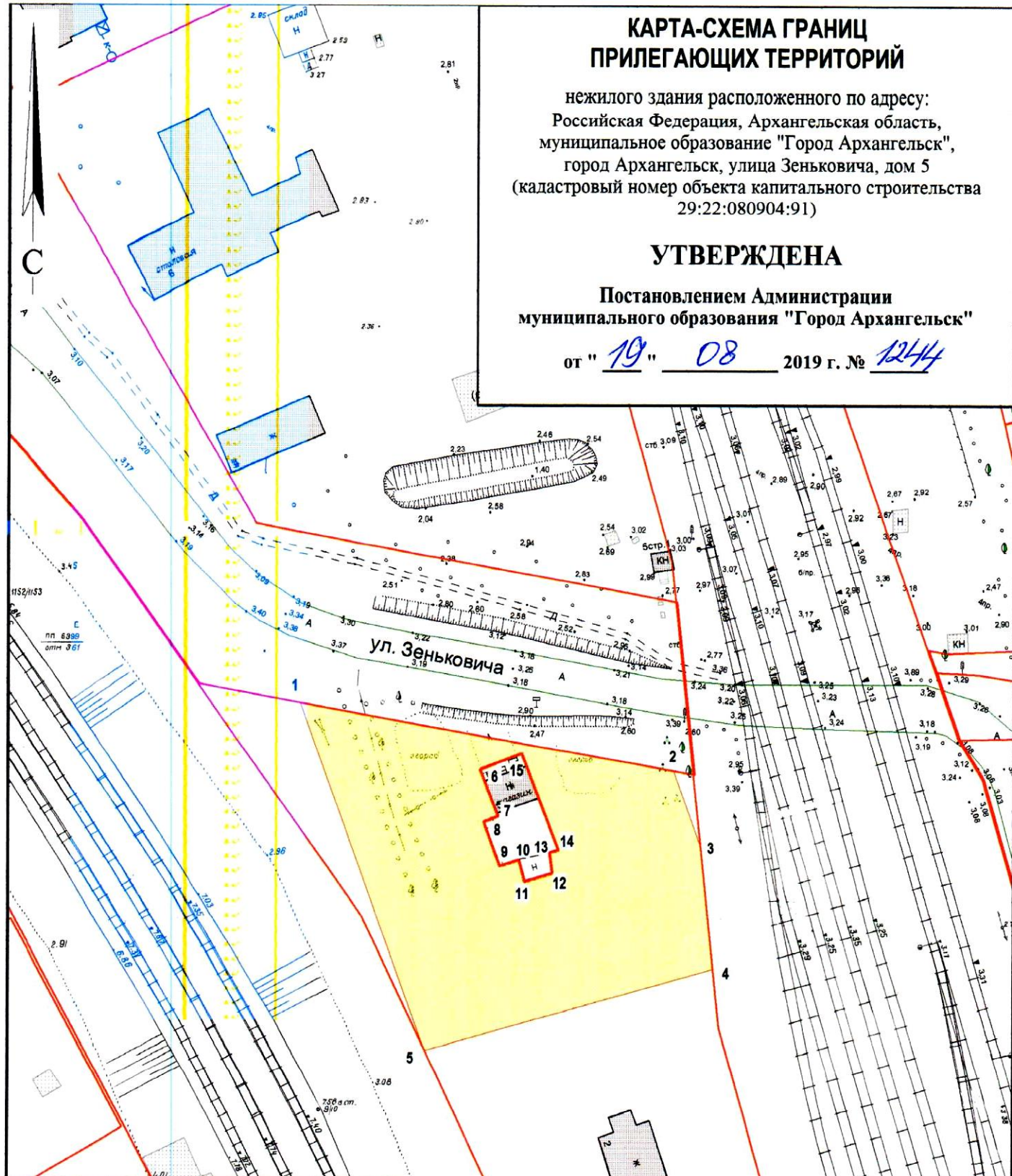
КАРТА-СХЕМА ГРАНИЦ ПРИЛЕГАЮЩИХ ТЕРРИТОРИЙ

нежилого здания расположенного по адресу:
Российская Федерация, Архангельская область,
муниципальное образование "Город Архангельск",
город Архангельск, улица Зеньковича, дом 5
(кадастровый номер объекта капитального строительства
29:22:080904:91)

УТВЕРЖДЕНА

Постановлением Администрации
муниципального образования "Город Архангельск"



от " 19 " 08 2019 г. № 1244



Система координат МСК-29

Обозначение характерных точек границ	координаты, м	
	X	Y
1	643925.82	2523916.65
2	643915.92	2523985.75
3	643902.22	2523991.23
4	643879.60	2523994.43
5	643862.49	2523942.09
6	643914.93	2523950.17
7	643906.32	2523953.81
8	643905.22	2523951.21
9	643897.01	2523954.45
10	643898.36	2523958.02
11	643894.39	2523959.14
12	643896.07	2523964.24
13	643899.85	2523963.59
14	643900.48	2523965.18
15	643918.12	2523957.72

УСЛОВНЫЕ ОБОЗНАЧЕНИЯ:

-  изображение границ земельного участка по ул. Зеньковича, дом 5
-  изображение границ прилегающих территорий

Масштаб 1 : 1000